



ROMÂNIA  
JUDEȚUL BIHOR  
CONSILIUL LOCAL ȘINTEU



Comuna Șinteu, satul Șinteu, nr. 2, 417550 Tel./Fax: 0259-429-750; <https://www.primariasinteu.bihor.ro/>; e-mail: [primaria.sinteu@cjbihor.ro](mailto:primaria.sinteu@cjbihor.ro)

**HOTĂRÂRE**  
**NR. 66 din 29.09.2022**

**privind clasificarea unui număr de 43 drumuri publice de interes public local în categoria funcțională drumuri sătești, un număr de 3 drumuri publice de interes local în categoria funcțională străzi și un număr de 4 drumuri publice de interes public local în categoria funcțională drumuri comunale, situate pe teritoriul unității administrative Șinteu, județul Bihor**

Având în vedere:

- Referatul de aprobare a primarului comunei Șinteu, nr. 2651 din 02.09.2022
- Raportul comisiilor de specialitate din cadrul Consiliului local

În baza prevederilor:

- Art. 286 alin. (4), art. 287 lit. „b” din O.U.G. nr. 57/03.07.2019 privind Codul administrativ, publicată în Monitorul Oficial al României nr. 555 din 05.07.2019, în vigoare din data de 05.07.2019, actualizată, cu modificările și completările ulterioare;
- Art. 863, lit. „f” din CARTEA a III – a, TITLULUI VI – Proprietatea publică și următoarele din Legea nr. 287/2009 privind Codul Civil Român;
- Art. 27, art. 28, alin. (5), art. 41, alin. (5) din Legea 7/1996 a cadastrului și publicității imobiliare, republicată, cu modificările și completările ulterioare;
- Art. 3, lit. a, art. 4 lit. a, art. 5 lit. C, art. 8 din O.G. nr. 43/1997 privind regimul drumurilor, actualizată, cu modificările și completările ulterioare;
- Art. 2, art. 5, art. 104 lit. d, privind fondul funciar - LEGE nr. 18 din 19 februarie 1991 (\*\*republicată\*\*);
- Ordinului Agenției Naționale de Cadastru și Publicitate Imobiliară nr. 700/2014 privind aprobarea Regulamentului de avizare, recepție și înscriere în evidențele de cadastru și carte funciară, cu modificările și completările ulterioare;

În temeiul prevederilor art. 129 alin. (2) lit. „b” și „c”, coroborate cu alin. (4) lit. „d”, art. 133 alin. (1), art. 139 alin. (3) lit. „g”, art. 155 alin. (1) lit. „d” și lit. „e”, coroborate cu alin. (5) lit. „c”, art. 196 alin. (1) lit. „a”, art. 197 alin. (1), alin. (2) și alin. (4), art. 198 alin. (1) și alin. (2), din O.U.G. nr. 57/03.07.2019 privind Codul administrativ, publicată în Monitorul Oficial al României nr. 555 din 05.07.2019, în vigoare din data de 05.07.2019, actualizată, cu modificările și completările ulterioare;

Consiliul local al comunei Șinteu cu 9 (nouă) voturi pentru, din totalul de 9 (nouă) consilieri în funcție, 0 abțineri; 0 împotrivă, adoptă următoarea

**HOTĂRÂRE**

**Art.1.** Se aprobă clasificarea unui număr 43 drumuri publice de interes public local în categoria funcțională drumuri sătești, un număr de 3 drumuri publice de interes local în categoria funcțională străzi și un număr de 4 drumuri publice de interes public local în categoria funcțională drumuri comunale, situate pe teritoriul unității administrative Șinteu, județul Bihor, conform Anexei la prezenta hotărâre, anexă care face parte integrantă din prezenta hotărâre.

**Art.2.** Toate bunurile din Anexa sunt drumuri publice conform art. 3, lit. a din Ordonanța 43/1997 și sunt deschise circulației publice, conform art. 4 lit. a din Ordonanța 43/1997 privind



ROMÂNIA  
JUDEȚUL BIHOR  
CONSILIUL LOCAL ȘINTEU



Comuna Șinteu, satul Șinteu, nr. 2, 417550 Tel./Fax: 0259-429-750; <https://www.primariasinteu.bihor.ro/>; e-mail: [primaria.sinteu@cibihor.ro](mailto:primaria.sinteu@cibihor.ro)

regimul drumurilor.

**Art.3.** Se vor actualiza cărțile funciare astfel să rezulte întăbularea dreptului de proprietate în favoarea domeniului public al comunei Șinteu.

**Art.4.** Se vor actualiza atributele în cărțile funciare fără afectarea amplasamentului, în rubrica Observații / Referințe conform Anexei la prezenta hotărâre, anexă care face parte integrantă din prezenta hotărâre.

**Art.5.** După finalizarea formalităților de publicitate și carte funciară imobilele vor fi înscrise în Inventarul bunurilor care aparțin domeniului public al comunei, conform procedurii prevăzute de **art. 289 din OUG nr. 57/2019** privind Codul Administrativ.

**Art.6.** Cu ducerea la îndeplinire a prezentei Hotărâri se încredințează primarul comunei Șinteu.

**Art.7.** Prezenta hotărâre se va afișa și se va comunica:

- Instituției Prefectului Județului Bihor, pentru controlul legalității;
- Compartimentului de specialitate;
- OCPI;
- Persoanelor interesate.

**PREȘEDINTE DE ȘEDINȚĂ,  
VESZELKA ANTON**

Contrasemnează pentru legalitate  
**SECRETAR GENERAL  
CONEVALIC VIERCA**

**ANEXA 1 – DRUMURI SĂTEȘTI – COMUNA ȘINTEU-**

**LA HCL NR. 66 DIN 29.09.2022**

| Nr. crt. | Cartea Funciară nr. | Suprafață | Categorie de folosință | Categoria și denumirea drumului | Adresa                        | Observații / Referințe   |
|----------|---------------------|-----------|------------------------|---------------------------------|-------------------------------|--|
| 1        | 50944               | 3.158 mp  | Drum                   | DS iurec                        | Loc. Socet, Jud. Bihor        | DS iurec, lațime medie (l) = 7,8m, lungime (L) = 405,5m                |
| 2        | 50951               | 4.192 mp  | Drum                   | DS sivoc                        | Loc. Sinteu, Jud. Bihor       | DS sivoc, lațime medie (l) = 5,1 m, lungime (L) = 814,8 m              |
| 3        | 50946               | 5.120 mp  | Drum                   | DS iablonic varatic 2           | Loc. Sinteu, Jud. Bihor       | DS iablonic varatic 2, lațime medie (l) = 8,8 m, lungime (L) = 580,4 m |
| 4        | 50955               | 4.466 mp  | Drum                   | DS Primarie                     | Loc. Sinteu, Jud. Bihor       | DS Primarie, lațime medie (l) = 8,6 m, lungime (L) = 513,6 m           |
| 5        | 50950               | 3.403 mp  | Drum                   | DS penzion                      | Loc. Huta Voivozi, Jud. Bihor | DS penzion, lațime medie (l) = 6,5m, lungime (L) = 517,9m              |
| 6        | 50943               | 4.319 mp  | Drum                   | DS vilvec                       | Loc. Sinteu, Jud. Bihor       | DS vilvec, lațime medie (l) = 6,4 m, lungime (L) = 676,8 m             |
| 7        | 51139               | 1.339 mp  | Drum                   | DS "Zifceac2"                   | Loc. Huta Voivozi, Jud. Bihor | DS "Zifceac2", lațime medie (l) = 4,5 m, lungime (L) = 293,4 m         |
| 8        | 51135               | 5.200 mp  | Drum                   | DS "Man"                        | Loc. Valea Târnei, Jud. Bihor | DS "Man", lațime medie (l) = 5,5 m, lungime (L) = 935,8m               |
| 9        | 51140               | 4.231 mp  | Drum                   | DS "Boiovski"                   | Loc. Socet, Jud. Bihor        | DS "Boiovski", lațime medie (l) = 7,6m, lungime (L) = 555,3m           |
| 10       | 51133               | 2.876 mp  | Drum                   | DS "Pesel Koritar A"            | Loc. Huta Voivozi, Jud. Bihor | DS "Pesel Koritar A", lațime medie (l) = 4,5m, lungime (L) = 634,6 m   |
| 11       | 51141               | 3.966 mp  | Drum                   | DS "Vațlavic"                   | Loc. Valea Târnei, Jud. Bihor | DS "Vațlavic", lațime medie (l) = 5,8m, lungime (L) = 684,5 m          |
| 12       | 51142               | 849 mp    | Drum                   | DS "Pesel Stefan"               | Loc. Socet, Jud. Bihor        | DS "Pesel Stefan", lațime medie (l) = 6 m, lungime (L) = 141,7 m       |
| 13       | 51144               | 1.200 mp  | Drum                   | DS "Pesel 2 "                   | Loc. Huta Voivozi, Jud. Bihor | DS "Pesel 2 ", lațime medie (l) = 3,8 m, lungime (L) = 317,9 m         |
| 14       | 51143               | 4.860 mp  | Drum                   | DS "Karkus "                    | Loc. Valea Târnei, Jud. Bihor | DS "Karkus ", lațime medie (l) = 6,2 m, lungime (L) = 777,3 m          |
| 15       | 51145               | 7.857 mp  | Drum                   | DS "DEDINA "                    | Loc. Sinteu, Jud. Bihor       | DS "DEDINA ", lațime medie (l) = 9,3 m, lungime (L) = 842,6 m          |
| 16       | 51146               | 23.889 mp | Drum                   | DS "CHRAPTIN"                   | Loc. Sinteu, Jud. Bihor       | DS "CHRAPTIN", lațime medie (l) = 8,5 m, lungime (L) = 2803 m          |

|    |       |           |      |                     |                               |  |
|----|-------|-----------|------|---------------------|-------------------------------|--|
| 17 | 51148 | 3.391 mp  | Drum | DS "KONEVALIC"      | Loc. Sinteu, Jud. Bihor       | DS "KONEVALIC", lațime medie (l) = 6,9m, lungime (L) = 485,6m        |
| 18 | 51335 | 3.700 mp  | Drum | DS Baicar           | Loc. Valea Târnei, Jud. Bihor | DS Baicar, lațime medie (l) = 5 m, lungime (L) = 744,3m              |
| 19 | 51336 | 6.647 mp  | Drum | DS Harenceac        | Loc. Valea Târnei, Jud. Bihor | DS Harenceac, lațime medie (l) = 6m, lungime (L) = 1103,9m           |
| 20 | 51334 | 3.336 mp  | Drum | DS Hnasch           | Loc. Valea Târnei, Jud. Bihor | DS Hnasch, lațime medie (l) = 8 m, lungime (L) = 414,5 m             |
| 21 | 51337 | 1.765 mp  | Drum | DS Mihalceac 1      | Loc. Sinteu, Jud. Bihor       | DS Mihalceac 1, lațime medie (l) = 4 m, lungime (L) = 430,7 m        |
| 22 | 51338 | 6.031 mp  | Drum | DS Deme             | Loc. Valea Târnei, Jud. Bihor | DS Deme, lațime medie (l) = 4,6 m, lungime (L) = 1296,8 m            |
| 23 | 51456 | 4.877 mp  | Drum | DS Kadlet - Veselca | Loc. Sinteu, Jud. Bihor       | DS Kadlet - Veselca, lațime medie (l) = 4,8 m, lungime (L) = 1020,6m |
| 24 | 50947 | 3.325 mp  | Drum | DS RUBANE 2         | Loc. Sinteu, Jud. Bihor       | DS RUBANE 2, lațime medie (l) = 8,8 m, lungime (L) = 376,1 m         |
| 25 | 51463 | 958 mp    | Drum | DS Sulai            | Loc. Sinteu, Jud. Bihor       | DS Sulai, lațime medie (l) = 5 m, lungime (L) = 190 m                |
| 26 | 50303 | 1.368 mp  | Drum | DS Velochoa         | Jud. Bihor                    | DS Velochoa, lațime medie (l) = 3,4 m, lungime (L) = 400m            |
| 27 | 50291 | 22.143 mp | Drum | DS Bistra 1         | Loc. Sinteu, Jud. Bihor       | DS Bistra 1, lațime medie (l) = 9,4 m, lungime (L) = 2348,1 m        |
| 28 | 50293 | 12.777 mp | Drum | DS "Linia"          | Loc. Sinteu, Jud. Bihor       | DS "Linia", lațime medie (l) = 8,3 m, lungime (L) = 1544,1m          |
| 29 | 50294 | 13.963 mp | Drum | DS "Mucha"          | Loc. Huta Voivozi, Jud. Bihor | DS "Mucha", lațime medie (l) = 9,3 m, lungime (L) = 1500 m           |
| 30 | 50295 | 4.861 mp  | Drum | DS Moronga          | Jud. Bihor                    | DS Moronga, lațime medie (l) = 8,5 m, lungime (L) = 573,4m           |
| 31 | 50292 | 4.079 mp  | Drum | DS "Bistra 2"       | Loc. Sinteu, Jud. Bihor       | DS „Bistra 2”, lațime medie (l) = 8,1 m, lungime (L) = 500,5 m       |
| 32 | 50305 | 3.871 mp  | Drum | DS Vecha            | Jud. Bihor                    | DS Vecha, lațime medie (l) = 4,5 m, lungime (L) = 860m               |
| 33 | 50853 | 11.622 mp | Drum | DS "Rubane"         | Loc. Sinteu, Jud. Bihor       | DS "Rubane", lațime medie (l) = 5,9 m, lungime (L) = 1965,7 m        |
| 34 | 50855 | 24.229 mp | Drum | DS "Dubina"         | Loc. Socet, Jud. Bihor        | DS „Dubina”, lațime medie (l) = 6,4 m, lungime (L) = 3804.4 m        |
| 35 | 50856 | 4.000 mp  | Drum | DS "Trei Paraie"    | Loc. Sinteu, Jud. Bihor       | DS „Trei Paraie”, lațime medie (l) = 5,7 m, lungime (L) = 698,3 m    |
| 36 | 50869 | 2.914 mp  | Drum | DS "Podsklan"       | Loc. Sinteu, Jud. Bihor       | DS „Podsklan”, lațime medie (l) = 4,5 m, lungime (L) = 639,3 m       |

|    |       |           |      |                |                               |   |
|----|-------|-----------|------|----------------|-------------------------------|---|
| 37 | 50872 | 30.424    | Drum | DS "Ule"       | Loc. Valea Târnei, Jud. Bihor | DS „Ule”, lațime medie (l) = 6,1 m, lungime (L) = 4962,6 m      |
| 38 | 50870 | 1.961 mp  | Drum | DS "Simion"    | Loc. Sinteiu, Jud. Bihor      | DS „Simion”, lațime medie (l) = 3,4 m, lungime (L) = 569 m      |
| 39 | 50871 | 1.338 mp  | Drum | DS "Koritar"   | Loc. Socet, Jud. Bihor        | DS „Koritar”, lațime medie (l) = 5,3 m, lungime (L) = 253,9 m   |
| 40 | 50873 | 16.157 mp | Drum | DS "Varatec"   | Loc. Sinteiu, Jud. Bihor      | DS „Varatec”, lațime medie (l) = 6,2 m, lungime (L) = 2600,6 m  |
| 41 | 50304 | 16.984 mp | Drum | DS Fufez       | Loc. Valea Târnei, Jud. Bihor | DS Fufez, lațime medie (l) = 10,2 m, lungime (L) = 1667,1 m     |
| 42 | 50858 | 10.938 mp | Drum | DS Schipala F. | Loc. Valea Târnei, Jud. Bihor | DS Schipala F. lațime medie (l) = 4,9 m, lungime (L) = 2238,6 m |
| 43 | 51457 | 634 mp    | Drum | DS Rubane 3    | Loc. Sinteiu, Jud. Bihor      | DS Rubane 3, lațime medie (l) = 10 m, lungime (L) = 63,4 m      |

**Președinte de ședință,  
VESZELKA ANTON**


**Contrasemnează,  
Secretar General al comunei,  
CONEVALIC VIERCA**

**ANEXA 2 - STRĂZI COMUNA ȘINTEU-**

LA HCL NR. 66 DIN 29.09.2022

| Nr. crt. | Cartea Funciară nr. | Suprafață | Categorie de folosință | Categoria si denumirea drumului | Adresa                        | Observații / Referințe                                    |
|----------|---------------------|-----------|------------------------|---------------------------------|-------------------------------|---|
| 1        | 51285               | 2.383 mp  | Drum                   | Strada 1                        | Loc. Sinteu, Jud. Bihor       | Strada 1, lațime medie (I) = 4,5 m, lungime (L) = 529,6 m |
| 2        | 51288               | 1.400 mp  | Drum                   | Strada 3                        | Loc. Valea Târnei, Jud. Bihor | Strada 3, lațime medie (I) = 4,1 m, lungime (L) = 336,6 m |
| 3        | 51286               | 1.661 mp  | Drum                   | Strada 2                        | Loc. Valea Târnei, Jud. Bihor | Strada 2, lațime medie (I) = 3,4 m, lungime (L) = 486,1 m |

Președinte de ședință,





Contrasemnează,  
Secretar General al comunei,  
**CONEVALIC VIERCA**

**ANEXA 3 -DRUMURI COMUNALE COMUNA ȘINTEU-**

LA HCL NR. 66 DIN 29.09.2022

| Nr. crt. | Cartea Funciară nr. | Suprafață | Categorie de folosință | Categoria și denumirea drumului | Adresa                        | Observații / Referințe   |
|----------|---------------------|-----------|------------------------|---------------------------------|-------------------------------|--|
| 1        | 50945               | 31.599 mp | Drum                   | DC 132 - Tronson 1              | Loc. Sinteu, Jud. Bihor       | DC 132 - Tronson 1, lațime medie (l) = 9,6 m, lungime (L) = 3286,7 m |
| 2        | 50309               | 12.301 mp | Drum                   | DC 132 - Tronson 1              | Jud. Bihor                    | DC 132 - Tronson 1 lațime medie (l) = 12,9 m, lungime (L) = 949,3m   |
| 3        | 51283               | 52.333 mp | Drum                   | DC 186                          | Loc. Huta Voivozi, Jud. Bihor | DC 186, lațime medie (l) = 9,7m, lungime (L) = 5410,9 m              |
| 4        | 50283               | 36.988 mp | Drum                   | DC 173                          | Jud. Bihor                    | DC 173, lațime medie (l) = 10,9 m, lungime (L) = 3399,1 m            |

  
**Președinte de ședință,**  
**VESZELKA ANTON**  


**Contrasemnează,**  
**Secretar General al comunei,**  
**CONEVALIC VIERCA**  
